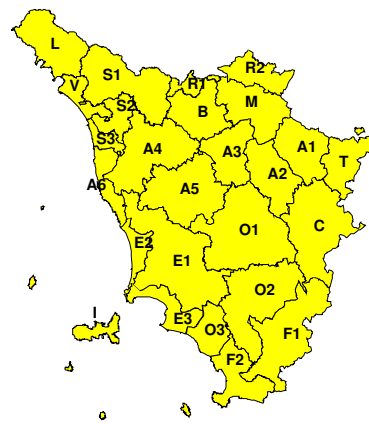


**BOLLETTINO DI VALUTAZIONE DELLE CRITICITÀ**Emissione di **Mercoledì, 25 Marzo 2020**, ore 12.18**Mercoledì, 25 Marzo 2020****Giovedì, 26 Marzo 2020****AREE INTERESSATE:**

- | | | |
|-------------------------|-----------------------------|-------------------------|
| ■ A1-Arno-Casentino | ■ E2-Etruria-Costa Nord | ■ O3-Ombr. Gr-Costa |
| ■ A2-Arno-Valdarno Sup. | ■ E3-Etruria-Costa Sud | ■ R1-Reno |
| ■ A3-Arno-Firenze | ■ F1-Fiora e Alb. | ■ R2-Romagna-Toscana |
| ■ A4-Valdarno Inf. | ■ F2-Fiora e Alb.-Costa e G | ■ S1-Serchio-Garf.-Lima |
| ■ A5-Valdelsa-Valdera | ■ I-Isole | ■ S2-Serchio-Lucca |
| ■ A6-Arno-Costa | ■ L-Lunigiana | ■ S3-Serchio-Costa |
| ■ B-Bisenzio e Ombr. Pt | ■ M-Mugello-Val di Sieve | ■ T-Valtiberina |
| ■ C-Valdichiana | ■ O1-Ombr. Gr-Alto | ■ V-Versilia |
| ■ E1-Etruria | ■ O2-Ombr. Gr-Medio | |

Legenda criticità: VERDE, ■ GIALLO, ● ARANCIONE, ▲ ROSSO

PROVINCE INTERESSATE: AREZZO, FIRENZE, GROSSETO, LIVORNO, LUCCA, MASSA-CARRARA, PISA, PISTOIA, PRATO, SIENA

FENOMENI PREVISTI

un'area di bassa pressione sulla Sicilia richiama masse d'aria fredda verso la Toscana. Oggi e domani, mercoledì e giovedì, possibili nevicate fino a bassa quota sui settori appenninici. Venti forti di Grecale.

VENTO: oggi e domani, mercoledì e giovedì, venti da nord-est con forti raffiche soprattutto su costa, Arcipelago, Appennino e aree collinari.

MARE: oggi e domani, mercoledì e giovedì, mari fino a molto mossi in Arcipelago, in particolare sulle coste esposte al flusso da nord-est.

NEVE: oggi, mercoledì, precipitazioni nevose in Appennino, nell'aretino e sui rilievi meridionali (quota neve intorno a 300-500 m). Accumuli poco abbondanti. Possibile nevischio anche sulle zone di pianura di B, A3, O1, A2 e C.

Nella notte e nella mattina di domani, giovedì, deboli nevicate fino a bassa quota (300-500 m) sulle zone appenniniche e sul centro-sud della regione; possibile nevischio anche sulle zone di pianura. Nel corso della giornata quota neve in rialzo fino a 600-800 m (quote più basse sull'Alto Mugello). Accumuli poco abbondanti in collina e montagna.

DESCRIZIONE DELLE CRITICITÀ PREVISTE:

Sulla base delle previsioni meteorologiche odierne e delle valutazioni dei possibili effetti al suolo effettuate, si prefigurano i seguenti scenari di criticità:



ZONE DI ALLERTA	RISCHIO	TEMPI	CRITICITÀ
A1, A2, C, F1, L M, O2, R1, R2, S1 T	NEVE	in corso fino alle ore 18.00 Giovedì, 26 Marzo 2020	GIALLO
E1, O1	NEVE	dalle ore 14.00 Mercoledì, 25 Marzo 2020 alle ore 18.00 Giovedì, 26 Marzo 2020	GIALLO
A1, A2, A3, A4, A5 A6, B, C, E1, E2 E3, F1, F2, I, L M, O1, O2, O3, R1 R2, S1, S2, S3, T V	VENTO	in corso fino alle ore 23.59 Giovedì, 26 Marzo 2020	GIALLO

DESCRIZIONE DEGLI SCENARI DI EVENTO PREVISTI

NEVE

Criticità Giallo: Sono possibili fenomeni occasionalmente pericolosi per l'incolumità delle persone, in grado di causare disagi e danni a carattere locale.

Sono possibili temporanei problemi alla circolazione stradale con interruzioni localizzate della viabilità, ritardi nei collegamenti terrestri, ferroviari ed aerei. Sono possibili localizzati problemi alle reti aeree di comunicazione e di distribuzione di servizi (tra cui telefonia ed elettricità) con temporanei blackout elettrici e telefonici. Sono possibili occasionali cadute di rami e rotture di alberi.

VENTO

Criticità Giallo: Sono possibili fenomeni occasionalmente pericolosi per l'incolumità delle persone, in grado di causare disagi e danni a carattere locale.

Sono possibili isolate rotture di rami e/o caduta di alberi, caduta di tegole e cornicioni, localizzati danni alle strutture provvisorie, con trasporto di materiale vario.

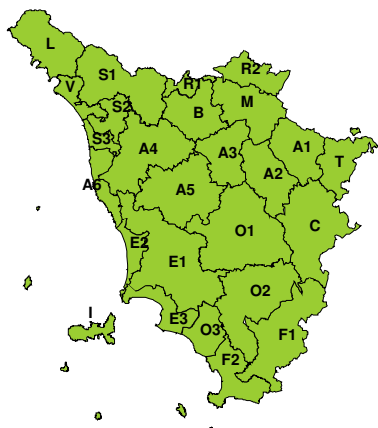
Sono possibili localizzati problemi alla circolazione stradale in particolare su viadotti e ponti, con temporanee interruzioni della viabilità. Sono possibili occasionali disagi dovuti a ritardi o cancellazioni dei collegamenti terrestri, ferroviari, aerei e marittimi.

Sono possibili occasionali problemi alle reti di distribuzione di servizi (tra cui telefonia ed elettricità) con temporanee interruzioni dei servizi.



RISCHIO IDROGEOLOGICO-IDRAULICO RETICOLO MINORE

Mercoledì, 25 Marzo 2020

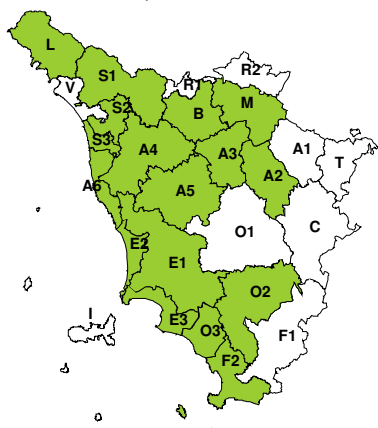


Giovedì, 26 Marzo 2020

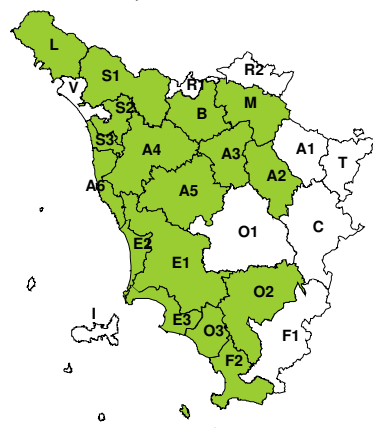


RISCHIO IDRAULICO RETICOLO PRINCIPALE

Mercoledì, 25 Marzo 2020



Giovedì, 26 Marzo 2020



RISCHIO TEMPORALI FORTI

Mercoledì, 25 Marzo 2020



Giovedì, 26 Marzo 2020



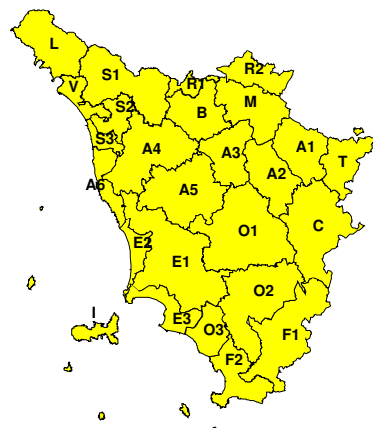


RISCHIO VENTO

Mercoledì, 25 Marzo 2020

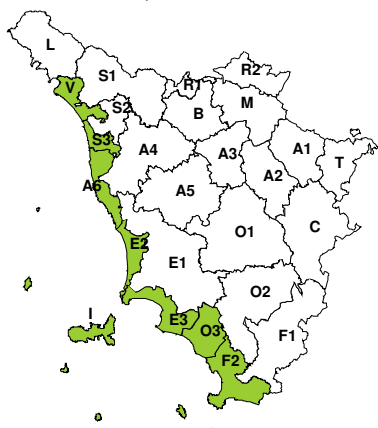


Giovedì, 26 Marzo 2020

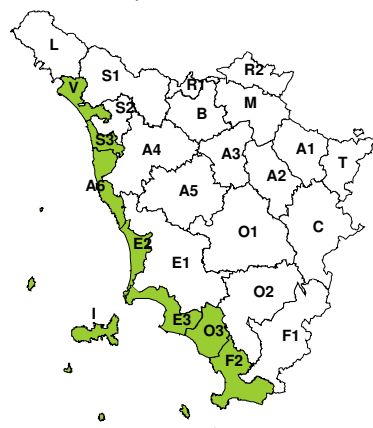


RISCHIO MAREGGIATE

Mercoledì, 25 Marzo 2020

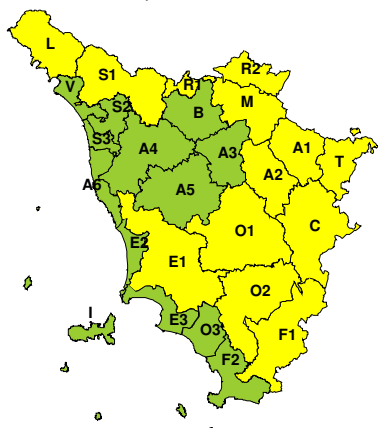


Giovedì, 26 Marzo 2020

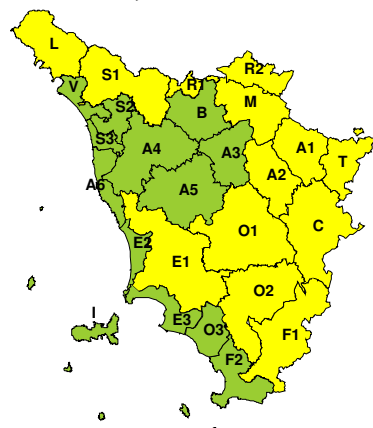


RISCHIO NEVE

Mercoledì, 25 Marzo 2020



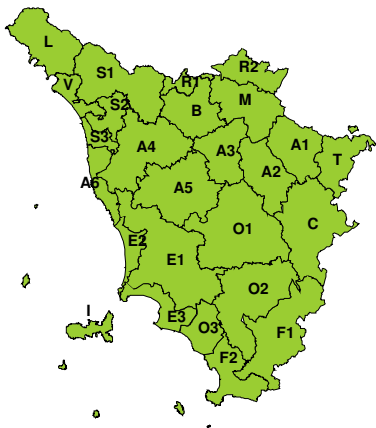
Giovedì, 26 Marzo 2020





RISCHIO GHIACCIO

Mercoledì, 25 Marzo 2020



Giovedì, 26 Marzo 2020

